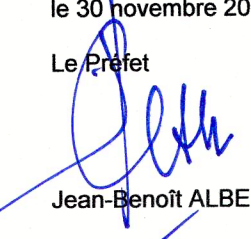


PPRL BASSIN DU LAY


PLAN DE PREVENTION
DES RISQUES NATURELS PREVISIBLES LITTORAUX




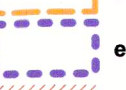









Carte des enjeux

Commune de SAINT MICHEL EN L'HERM

Vu pour être annexé
 à l'arrêté préfectoral
 n°15-3071865-922
 du 30 novembre 2015
 Fait à La Roche-Sur-Yon
 le 30 novembre 2015
 Le Préfet

 Jean-Benoît ALBERTINI

Approbation



 camping
 colonie
 monument sensible
 monument stratégique
 emprise camping
 emprise zone d'activité
 périmètre de protection monuments historiques
 réserves naturelles
 construction avant 1948 (données MAJIC 2012)
 centre ancien dense
 autre secteur urbanisé
 secteur d'urbanisation future
 secteur non urbanisée (agricole ou naturel)

