



PRÉFET DE LA VENDÉE

ARRETE PREFECTORAL N° 20-DDTM85-124 RELATIF A L'ÉTAT DES RISQUES NATURELS ET TECHNOLOGIQUES MAJEURS DE BIENS IMMOBILIERS SITUÉS SUR LA COMMUNE DE SAINTE FOY

**Le Préfet de la Vendée
Chevalier de la Légion d'Honneur
Chevalier de l'Ordre National du Mérite**

VU la loi n°2003-699 du 30 juillet 2003 relative à la prévention des risques technologiques et naturels et à la réparation des dommages ;

VU le code de l'environnement et ses articles L125-2 à L125-7, L562-2, L563-1, R125-10, R125-23 à R125-27 et R563-1 à R563-8 ;

VU le code de la santé publique et ses articles L1333-2 et R1333-29 ;

VU le code général des collectivités territoriales ;

VU le code de la construction et de l'habitation, notamment ses articles L271-4 et L271-5 ;

VU le décret n°2010-146 du 16 février 2010 modifiant le décret n°2004-374 du 29 avril 2004 relatif aux pouvoirs des préfets, à l'organisation et à l'action des services de l'État dans les régions et les départements ;

VU le décret n°2010-1254 du 22 octobre 2010 relatif à la prévention du risque sismique ;

VU le décret n°2010-1255 du 22 octobre 2010 portant délimitation des zones de sismicité du territoire français et modifié par le décret n°2015-5 du 6 janvier 2015 ;

VU l'arrêté interministériel du 27 juin 2018 portant délimitation des zones à potentiel radon du territoire français ;

VU l'arrêté du ministère des solidarités et de la santé du 20 février 2019 relatif aux informations et aux recommandations sanitaires à diffuser à la population en vue de prévenir les effets d'une exposition au radon dans les immeubles bâtis ;

VU l'arrêté ministériel du 13 juillet 2018 modifiant l'arrêté du 13 octobre 2005 portant définition du modèle d'imprimé pour l'établissement de l'état des risques naturels et technologiques ;

VU l'arrêté préfectoral n°18-DDTM85-640 du 15 octobre 2018 actualisant la liste des communes de Vendée pour lesquelles l'information des acquéreurs locataires de biens immobiliers est due au seul risque sismique dont la commune de Sainte Foy ;

Considérant que l'information des acquéreurs et des locataires de biens immobiliers sur les risques naturels et technologiques majeurs doit faire l'objet d'une mise à jour suite à la publication au journal officiel de la république Française de l'arrêté interministériel du 27 juin 2018 portant délimitation des zones à potentiel radon du territoire français ;

ARRÊTE

ARTICLE 1 : L'arrêté préfectoral n°18-DDTM85-640 du 15 octobre 2018 est abrogé et remplacé, en toutes ses dispositions, par le présent arrêté.

ARTICLE 2 :

La commune de SAINTE FOY est concernée par les risques suivants :

INSEE	NOM	PPR NATUREL PRESCRIT	PPR NATUREL APPROUVE	PPR NATUREL PRESCRIT POUR MODIFICATION OU REVISION	PPR TECHNOLOGIQUE PRESCRIT	PPR TECHNOLOGIQUE APPROUVE	ZONE DE SISMICITE	ZONE A POTENTIEL RADON	SECTEURS D'INFORMATION SUR LES SOLS
85214	SAINTE FOY						3 (Modéré)	Catégorie 1	

Les éléments nécessaires à l'élaboration de l'état des risques pour l'information des acquéreurs et des locataires de biens immobiliers situés sur la commune sont consignés dans le dossier communal d'information annexé au présent arrêté.

Ce dossier communal d'information comprend :

- la liste des arrêtés portant ou ayant porté reconnaissance de l'état de catastrophe naturelle ou technologique sur le territoire de la commune ;
- la fiche communale d'information risques et pollution relative aux aléas naturels, miniers ou technologique, sismicité, potentiel radon et sols pollués ;
- la fiche descriptive sur le risque sismique ;
- la fiche descriptive sur le risque radon ;

Le dossier communal d'information est librement consultable en Préfecture (www.vendee.pref.gouv.fr/ial), Sous-Préfecture et Mairie concernée.

ARTICLE 3 :

Ces informations sont mises à jour au regard des conditions entraînant l'obligation d'annexer un état des risques naturels et technologiques en application du Code de l'Environnement (article L125-5).

ARTICLE 4 :

Le présent arrêté sera notifié au maire de SAINTE FOY et au président de la chambre départementale et des notaires.

Cet arrêté fera l'objet d'un affichage en mairie durant une période minimale d'un mois et fera l'objet d'une mention au Recueil des Actes Administratifs (RAA) de la préfecture de Vendée.

ARTICLE 5 :

Le secrétaire général de la préfecture, le directeur de cabinet du préfet, les chefs de service régionaux et départementaux et le maire de la commune de SAINTE FOY sont chargés, chacun en ce qui le concerne, de l'application du présent arrêté qui sera publié au recueil des actes administratifs de l'État dans le département.

ARTICLE 6 :

Le présent acte peut être contesté :

- par recours gracieux auprès de l'auteur de l'acte dans les deux mois suivant la notification ou la publication de la décision considérée, le silence gardé par l'administration pendant plus de deux mois sur la demande de recours gracieux emportant décision implicite de rejet qui peut elle-même être déférée au tribunal administratif de Nantes compétent dans un délai de deux mois ;
- par recours contentieux auprès du tribunal administratif de Nantes, compétent dans les deux mois suivant la notification ou la publication de la décision considérée, le délai de recours gracieux étant interruptif du délai de recours contentieux.

Fait à La Roche-sur-Yon, le **29 JAN. 2020**

Le Préfet,

Pour le Préfet,
Le Secrétaire Général
de la Préfecture de la Vendée

François-Claude PLAISANT



Liberté • Égalité • Fraternité
RÉPUBLIQUE FRANÇAISE

PRÉFET DE LA VENDÉE

ANNEXE A L'ARRETE PREFECTORAL N° 20-DDTM85-124
RELATIF A L'ÉTAT DES RISQUES NATURELS ET TECHNOLOGIQUES MAJEURS DE
BIENS IMMOBILIERS SITUES

Dossier communal d'information

***des acquéreurs et des locataires de biens immobiliers
sur les risques naturels et technologiques majeurs
Article L125-5 du code de l'environnement***

Commune de Sainte Foy

- Liste des arrêtés portant ou ayant porté reconnaissance de l'état de catastrophe naturelle ou chronologique
- Fiche communale d'informations sur les risques naturels, miniers et technologiques
- Fiche descriptive sur le risque sismique
- Fiche d'information des acquéreurs et des locataires sur le risque radon

Mise à jour : janvier 2020



PRÉFET DE LA VENDÉE

LISTE DES ARRÊTÉS PORTANT OU AYANT PORTÉ RECONNAISSANCE DE L'ÉTAT DE CATASTROPHE NATURELLE OU TECHNOLOGIQUE POUR LA COMMUNE DE SAINTE FOY

Nombre d'arrêtés de catastrophes naturelles : 6

Inondations, coulées de boue et mouvements de terrain : 1

Code national CATNAT	Début le	Fin le	Arrêté du	Sur le JO du
85PREF19990210	25/12/1999	29/12/1999	29/12/1999	30/12/1999

Inondations, coulées de boue, mouvements de terrain et chocs mécaniques liés à l'action des vagues : 1

Code national CATNAT	Début le	Fin le	Arrêté du	Sur le JO du
85PREF20100201	27/02/2010	01/03/2010	01/03/2010	02/03/2010

Inondations et coulées de boue : 3

Code national CATNAT	Début le	Fin le	Arrêté du	Sur le JO du
85PREF19830108	08/12/1982	31/12/1982	04/02/1983	06/02/1983
85PREF19830169	09/04/1983	10/04/1983	16/05/1983	18/05/1983
85PREF20170281	03/12/1992	05/12/1992	23/06/1993	08/07/1993

Mouvements de terrain différentiels consécutifs à la sécheresse et à la réhydratation des sols : 1

Code national CATNAT	Début le	Fin le	Arrêté du	Sur le JO du
85PREF20190012	01/04/2017	31/12/2017	26/12/2018	30/01/2019

SOURCE : BRGM - CENTRE SCIENTIFIQUE ET TECHNIQUE

[HTTP://WWW.GEORISQUES.GOUV.FR/CONNAITRE_LES_RISQUES_PRES_DE_CHEZ_SOI/MA_COMMUNE_FACE_AUX_RISQUES/RAPPORT?CODEINSEE=85214](http://www.georisques.gouv.fr/connaitre_les_risques_pres_de_chez_soi/ma_commune_face_aux_risques/rapport?codeinsee=85214)



Préfecture de département

Code postal 85 150	Commune de Sainte Foy	Code INSEE 85 214
-----------------------	-----------------------	----------------------

Fiche communale d'information risques et pollutions

aléas naturels, miniers ou technologiques, sismicité, potentiel radon et sols pollués

Annexe à l'arrêté préfectoral n° 20-DDT785-124 du 29/01/2020 mis à jour le | |

Situation de la commune au regard d'un ou plusieurs plans de prévention des risques naturels (PPRN)

■ La commune est concernée par le périmètre d'un PPR N
 prescrit anticipé approuvé date

¹ Si oui, les risques naturels pris en considération sont liés à :

inondations autres

> Le règlement du PPRN comprend des prescriptions de travaux oui non

■ La commune est concernée par le périmètre d'un autre PPR N
 prescrit anticipé approuvé date | |

¹ Si oui, les risques naturels pris en considération sont liés à :

inondations autres

> Le règlement du PPRN comprend des prescriptions de travaux oui non

Situation de la commune au regard d'un plan de prévention des risques miniers (PPR M)

> La commune est concernée par le périmètre d'un PPR M
 prescrit anticipé approuvé date | |

² Si oui, les risques naturels pris en considération sont liés à :

mouvement de terrain autres

> Le règlement du PPR M comprend des prescriptions de travaux oui non

Situation de la commune au regard d'un plan de prévention des risques technologiques (PPR T)

> La commune est concernée par un périmètre d'étude d'un PPR T prescrit ³ oui non X

³ Si oui, les risques technologiques pris en considération dans l'arrêté de prescription sont liés à :

effet toxique effet thermique effet de surpression

> La commune est concernée par le périmètre d'exposition d'un PPR T approuvé oui non X

> Le zonage comprend un ou plusieurs secteurs d'expropriation ou de délaissement oui non X

> Le zonage comprend une ou plusieurs zones de prescription de travaux pour les logements ⁴ oui non X

⁴ Si la transaction ne concerne pas un logement, l'information sur le type de risques auxquels l'immeuble est exposé ainsi que leur gravité, probabilité et cinétique, est jointe à l'acte de vente ou au contrat de location.

Code postal
85 150

Commune de Sainte Foy

Code INSEE
85 214

page 2/2

Situation de la commune au regard du zonage sismique réglementaire

> La commune se situe en zone de sismicité classée

zone 1
très faible

zone 2
faible

zone 3 X
modérée

zone 4
moyenne

zone 5
forte

Situation de la commune au regard du zonage réglementaire à potentiel radon

> La commune est classée à potentiel radon de niveau 3

oui

non X

Information relative à la pollution de sols

> La commune comprend un ou plusieurs secteurs d'information sur les sols (SIS)

oui

non X

Arrêtés portant ou ayant porté reconnaissance de l'état de catastrophe naturelle ou technologique

> La commune est concernée depuis 1982 par un ou plusieurs arrêtés
de reconnaissance de l'état de catastrophe naturelle

nombre 6

de reconnaissance de l'état de catastrophe technologique

nombre

Pièces jointes *

Documents de référence permettant la définition des travaux prescrits

Extraits de documents ou de dossiers permettant la définition des travaux prescrits au regard des risques encourus en application du Code de l'environnement : articles R.125-23, 24, 26 et R.563-4

Cartographies relatives au zonage réglementaire

Extraits cartographiques permettant la localisation des immeubles au regard des risques encourus en application du Code de l'environnement : articles R.125-23, 24, 26 et R.563-4

date

29 JAN. 2020

le préfet de département

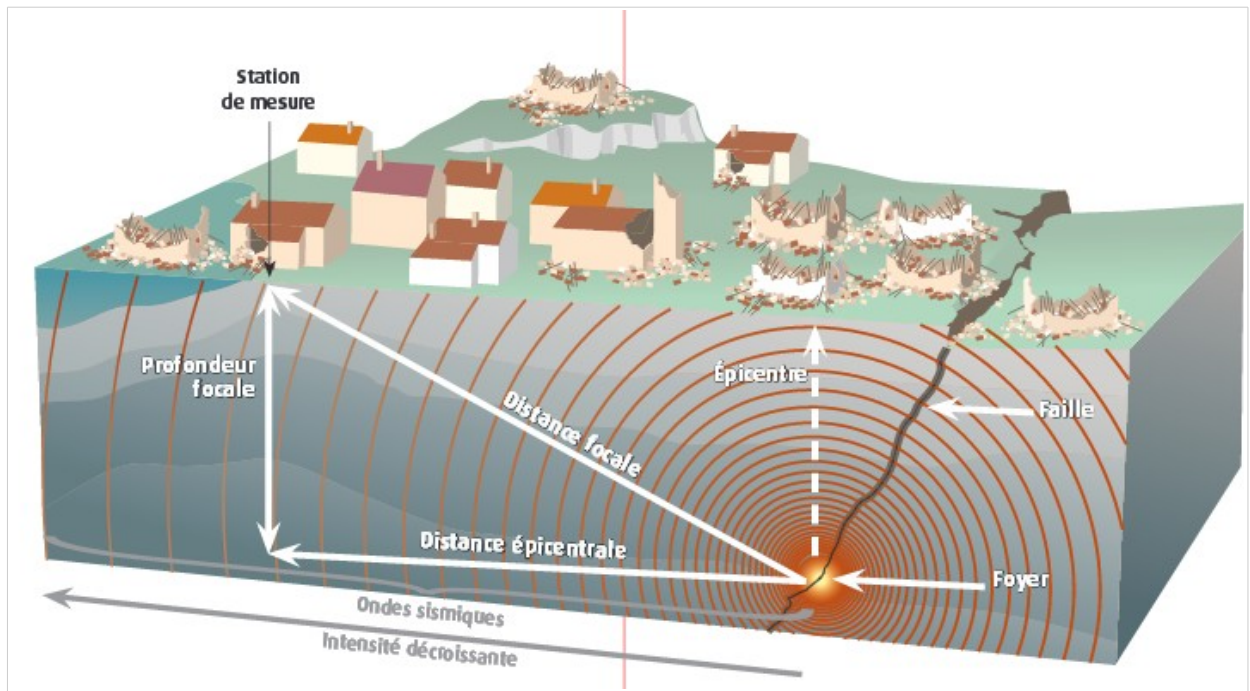
Pour le Préfet,
Le Secrétaire Général
de la Préfecture de la Vendée

* Les pièces jointes sont consultables sur le site internet de la préfecture de département

<http://www.vendee.gouv.fr/>

François-Claude PLAISANT

Fiche descriptive sur le risque sismique



LE ZONAGE SISMIQUE DE LA FRANCE EN VIGUEUR DEPUIS LE 1ER MAI 2011

Les avancées scientifiques et l'arrivée du nouveau code européen de construction parasismique - l'Eurocode 8 (EC8) - ont rendu nécessaire la révision du zonage sismique de 1991.

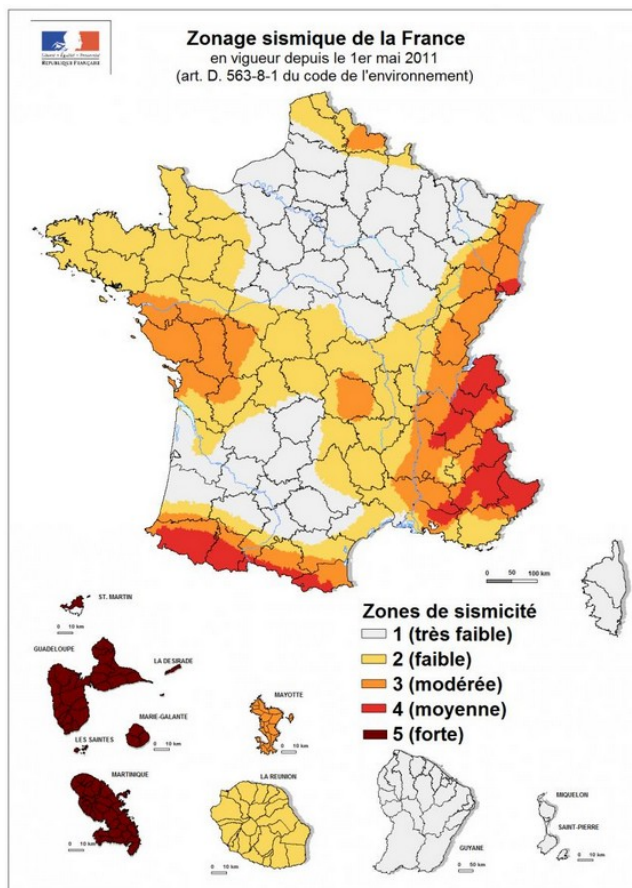
Ce contexte a conduit à déduire le zonage sismique de la France non plus d'une approche déterministe mais d'un calcul probabiliste (calcul de la probabilité qu'un mouvement sismique donné se produise au moins une fois en un endroit et une période de temps donné), la période de retour préconisée par les EC8 étant de 475 ans.

Cette étude probabiliste se fonde sur l'ensemble de la sismicité connue (à partir de la magnitude 3,5 – 4), la période de retour de la sismicité (soit le nombre de séismes par an), le zonage sismotectonique (c'est-à-dire un découpage en zones sources où la sismicité est considérée comme homogène).

Le nouveau zonage a ainsi bénéficié de l'amélioration de la connaissance de la sismicité historique et des nouvelles données de sismicité instrumentale et historique depuis 1984. Pour rappel, le zonage de 1991 (défini par le décret n°91-461 du 14 mai 1991) se fondait sur des données sismologiques antérieures à 1984.

Le zonage sismique français, en vigueur à compter du 1er mai 2011, est défini par l'article D. 563-8-1 du code de l'environnement (créé par le décret n°2010-1255 du 22 octobre 2010 et modifié par le décret n°2015-5 du 6 janvier 2015). Ce zonage, reposant sur une analyse probabiliste de l'aléa, divise la France en 5 zones de sismicité:

- zone 1 : sismicité très faible
- zone 2 : sismicité faible
- zone 3 : sismicité modérée
- zone 4 : sismicité moyenne
- zone 5 : sismicité forte.



Plus de 21 000 communes sont aujourd'hui concernées par la réglementation parasismique (zones 2 à 5), contre 5 000 communes environ (zones Ia à III) dans le zonage de 1991.

Certaines zones, comme le Nord de la France et le Grand Ouest, « apparaissent » sismiques sur ce nouveau zonage pour la première fois et sont l'illustration d'une meilleure connaissance de la sismicité.

Il est à noter par ailleurs que si le découpage du zonage de 1991 était cantonal, il est désormais communal pour le zonage réglementaire en vigueur.

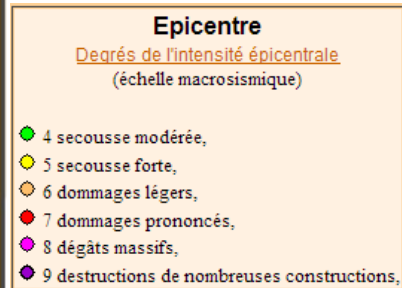
LA RÉGLEMENTATION PARASISMIQUE

L'objectif principal de la réglementation parasismique est la sauvegarde d'un maximum de vies humaines pour une secousse dont le niveau d'agression est fixé pour chaque zone de sismicité. La construction peut alors subir des dommages irréparables, mais elle ne doit pas s'effondrer sur ses occupants. En cas de secousse plus modérée, l'application des dispositions définies dans les règles parasismiques doit aussi permettre de limiter les destructions et, ainsi, les pertes économiques.

Avec le nouveau zonage, de nouveaux textes réglementaires fixant les règles de construction parasismiques ont été publiés :

- [l'arrêté du 22 octobre 2010](#) applicable aux bâtiments de la classe dite « à risque normal », depuis le 1er mai 2011;
- [l'arrêté du 24 janvier 2011](#) applicable au sein des sites Seveso « seuil haut » et « seuil bas », aux installations existantes et aux installations nouvelles autorisées après le 1er janvier 2013 (abrogeant [l'arrêté du 10 mai 1993](#) à compter du 1er janvier 2013) ;
- [l'arrêté du 26 octobre 2011](#) applicable aux ponts de la classe dite « à risque normal », depuis le 1er janvier 2012.

LES SÉISMES EN VENDÉE

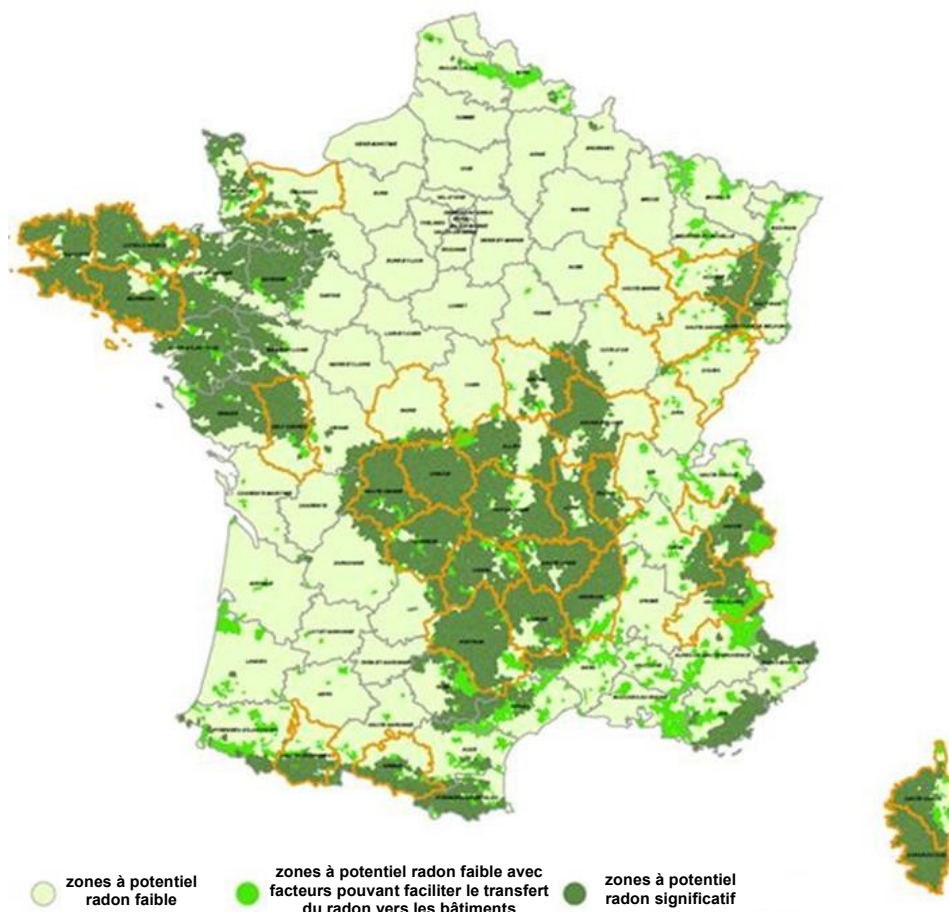


Sources : BRGM, EDF, IRSN / SisFrance - http://www.sisfrance.net/donnees_seisme.asp?DPT=85

Les séismes ressentis en Vendée ayant une intensité locale supérieure à 5

Date	Localisation de l'épicentre	Intensité à l'épicentre
14 février 2003	Plaine Vendéenne (S.S.O Fontenay le Comte)	5
8 juin 2001	Bocage Vendéen (Chantonnay)	5
12 janvier 1997	Bocage Vendéen (Bessay)	5
7 septembre 1972	Ile d'Oléron	7
5 avril 1950	Marais Poitevin (Courçon)	5
1 octobre 1927	Pays de Retz (La Marne)	5
23 juin 1909	Bocage Vendéen (Les Herbiers)	5
13 février 1904	Bocage Vendéen (Les Aubiers)	5
12 août 1889	Plaine Vendéenne (S.E Fontenay le Comte)	5,5
25 janvier 1799	Marais Breton (Bouin)	7,5
2 mai 1780	Marais Poitevin (Luçon)	6,5
30 avril 1776	Marais Poitevin (Luçon)	5,5
24 novembre 1770	Marais Poitevin (Luçon)	5

Information des acquéreurs et des locataires sur le risque radon



Exemple de la carte des zones à potentiel radon des sols pour la France métropolitaine

Le potentiel radon des sols de la commune de « **SAINTE FOY** » est de catégorie 1

Qu'est-ce que le radon ?

Le radon est un gaz radioactif naturel inodore, incolore et inerte chimiquement. Il est issu de la désintégration de l'uranium et du radium présents dans le sol et les roches.

Le radon est présent partout : dans l'air, le sol, l'eau avec une concentration très variable d'un lieu à l'autre suivant de nombreux facteurs : pression, température, porosité, ventilation...

Dans l'air extérieur, le radon se dilue rapidement et sa concentration moyenne reste généralement très faible. Par contre, dans les espaces clos comme les bâtiments, il peut s'accumuler et atteindre parfois des concentrations élevées.

Les zones les plus concernées par des niveaux élevés de radon dans les bâtiments sont celles ayant des formations géologiques naturellement riches en uranium (sous-sols granitiques et volcaniques).

La concentration en radon se mesure en becquerel par mètre cube d'air (Bq/m^3) et le niveau moyen de radon dans l'habitat français est inférieur à $100 Bq/m^3$. Il existe néanmoins d'importantes disparités liées aux caractéristiques du sol, mais aussi du bâtiment et de sa ventilation. La concentration varie également selon les habitudes de ses occupants en matière d'aération et de chauffage.

Quel est le risque pour la santé ?

Le radon est classé comme cancérigène certain pour le poumon depuis 1987 (Centre international de recherche sur le cancer de l'OMS). En effet, le radon crée, en se désintégrant, des descendants solides radioactifs (polonium, bismuth, plomb) qui peuvent se fixer sur les aérosols de l'air et, une fois inhalés, se déposer le long des voies respiratoires en provoquant leur irradiation.

À long terme, l'inhalation du radon conduit à augmenter le risque de développer un cancer du poumon. Cette augmentation est proportionnelle à l'exposition cumulée tout au long de sa vie.

En France, le radon est la seconde cause de cancer du poumon, après le tabac, et on estime qu'environ 3000 décès par an lui sont imputables. Qui plus est, pour une même exposition au radon, le risque de développer un cancer du poumon est environ 20 fois plus élevé pour un fumeur que pour un non-fumeur.

Comment connaître l'exposition au radon dans son habitation ?

Le seul moyen de connaître son niveau d'exposition au radon est de le mesurer grâce à des détecteurs (dosimètres radon) pendant au moins de 2 mois en période de chauffe (mi-septembre à fin avril) dans les pièces aux niveaux les plus bas occupés (séjour et chambre de préférence). En effet, le radon provenant principalement des sols sous les bâtiments, les expositions les plus élevées se situent généralement dans les lieux de vie les plus proches du sol.

Les détecteurs sont commercialisés et analysés par des laboratoires spécialisés (renseignements disponibles sur les sites internet mentionnés dans les contacts utiles ci-dessous). Des détecteurs peuvent également être mis à disposition ponctuellement lors de campagnes de prévention (renseignements auprès de sa commune, de l'Agence Régionale de Santé (ARS) ou de la Direction Régionale de l'Environnement, de l'Aménagement et du Logement (DREAL)).

Il est recommandé d'avoir un niveau de radon dans son logement inférieur au niveau de référence fixé à 300 Bq/m³, et plus généralement, le plus bas raisonnablement possible.

Comment réduire l'exposition au radon dans son habitation ?

Des solutions techniques existent pour réduire la concentration en radon dans son habitation :

- ✓ Aérer quotidiennement son domicile par l'ouverture des fenêtres au moins 10 minutes par jour ;
- ✓ Ne pas obstruer les entrées et les sorties d'air, quand elles existent, et les nettoyer régulièrement ;
- ✓ Veiller à l'entretien régulier du système de ventilation, quand il existe, et à changer les filtres régulièrement.

Les travaux d'aménagement suivants permettent également de réduire la concentration en radon dans son habitation :

- ✓ Assurer l'étanchéité de l'interface entre le bâtiment et le sol vis-à-vis du passage du radon (fissures, joints sol/mur, passages des réseaux) ;
- ✓ Améliorer, rétablir ou mettre en œuvre une ventilation naturelle ou mécanique dans le soubassement de son domicile.

Les solutions techniques sont à choisir et à adapter à son bâtiment. Aussi, il est conseillé de faire appel à des professionnels du bâtiment qui pourront réaliser un diagnostic de la situation et aider à choisir les solutions les plus adaptées. Une fois ces solutions mises en œuvre, il est recommandé de vérifier leur efficacité en réalisant de nouvelles mesures de radon.

Le potentiel radon des sols

Le potentiel radon des sols représente la capacité du sol à émettre du radon. Il prend en compte la richesse en uranium et radium présents dans les roches du sous-sol, la porosité du sol ainsi que plusieurs facteurs géologiques particuliers pouvant favoriser la remontée du radon vers la surface comme les failles, les cavités souterraines, les zones minières...

Il ne permet pas de connaître la concentration dans son habitation et donc son exposition réelle au radon qui dépend aussi de la qualité de la construction et de son mode de vie. Il permet toutefois d'émettre certaines recommandations selon son intensité.

Recommandations pour une commune à potentiel radon significatif (zone 3)

Il est recommandé de procéder au mesurage du radon dans son logement dans des pièces aux niveaux les plus bas occupés. Le nombre de détecteurs à placer dépend de la surface du bâtiment, avec a minima deux détecteurs à positionner de préférence dans le séjour et une chambre.

Si les **résultats sont inférieurs au niveau de référence de 300 Bq/m³**, aucune action particulière n'apparaît aujourd'hui nécessaire, à l'exception des bonnes pratiques en termes de qualité de l'air intérieur de son logement (aération quotidienne de son logement par ouverture des fenêtres au moins dix minutes par jour, pas d'obstruction des systèmes de ventilation...).

Si les **résultats dépassent légèrement le niveau de référence**, il est recommandé de mettre en œuvre des solutions techniques pour réduire l'exposition au radon dans son habitation. De nouvelles mesures sont à réaliser à l'issue de la réalisation des travaux pour vérifier leur efficacité.

Si les **résultats dépassent fortement le niveau de référence (> 1000 Bq/m³)**, il est fortement recommandé de mettre en œuvre des solutions techniques pour réduire l'exposition au radon dans son habitation. Les solutions sont à choisir et à adapter au bâtiment. Aussi, il est conseillé de faire appel à des professionnels du bâtiment qui pourront réaliser un diagnostic de la situation et aider à choisir les solutions les plus adaptées. Ces solutions peuvent être mises en œuvre progressivement en fonction des difficultés de réalisation ou de leur coût. À l'issue des travaux, il convient de réaliser de nouvelles mesures de radon pour vérifier leur efficacité.

Quel que soit le niveau de radon mesuré dans son logement, si des travaux de rénovation énergétique sont engagés (changement des fenêtres...), il convient de s'assurer du maintien d'un taux de renouvellement de l'air suffisant et d'aérer quotidiennement son logement par ouverture des fenêtres au moins dix minutes par jour. De nouvelles mesures de radon sont également conseillées pour connaître l'évolution de sa situation.

Pour en savoir plus – contacts utiles

Ministère de la transition écologique et solidaire : www.georisques.gouv.fr

Ministère des solidarités et de la santé : www.solidarites-sante.gouv.fr/sante-et-environnement/batiments/article/radon

Ministère de la cohésion des territoires et des relations avec les collectivités territoriales : www.cohesion-territoires.gouv.fr/radon

Au niveau régional :

ARS (santé, environnement) : www.ars.sante.fr

DREAL (logement) : www.developpement-durable.gouv.fr/Liste-des-21-DREAL

Informations sur le radon :

Institut de radioprotection et de sûreté nucléaire (risque, mesure) : www.irsn.fr/radon

Centre scientifique et technique du bâtiment (solutions techniques) : extranet.cstb.fr/sites/radon/

CARTE DU RISQUE RADON



L'ILE-DE-NOIRMOUTIER

SAINT-JEAN-DE-MONTS

CHALLANS

LA ROCHE-SUR-YON

LES HERBIERS

LES SABLES-D'OLONNE

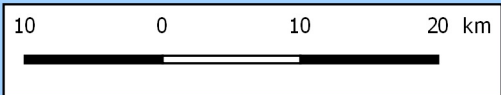
LUCON

FONTENAY-LE-COMTE

Légende

Risque radon

- 1 (concentration faible)
- 2 (concentration moyenne)
- 3 (concentration élevée)



Source(s) : © BD carto

